






Naturreservatet Stadsskogen



Gångstig	Mosse	
Eldplats	▲	Gammal skog	
Reservatsgräns	—	Övrig skog	
Parkering	P	Berghäll	
Tavlornas placering	●	Fd. Skjutbana	

§ Kom ihåg!

Plocka gärna blommor, bär och matsvamp för eget bruk men gräv inte upp eller skada växter på annat sätt.

Skada inte levande eller döda träd

Gör inte upp eld annat än på anvisad plats

Framför inte motordrivet fordon

Håll hunden kopplad

FAKTA OM RESERVATET

Stadsskogen är ett kommunalt reservat avsatt 2005, skyddat för friluftsliv och naturvård. Det omfattar ca 64 ha skog. Bidrag till finansiering kommer från statsbidrag förmedlade av Länsstyrelsen Örebro län samt från Hopajola.

Förvaltare är Bergslagens miljö- och byggförvaltning, 0581-810 00 (vx), bergslagens.miljo.bygg@lindesberg.se.

VÄGBESKRIVNING


Åk mot Järnboås. Cirka 400 meter efter avtagsvägen mot Gustavsberg finns en liten parkering på vänster sida.

Alt Åk mot Striberg. Vid skylt Ås fortsatt rakt fram och ta första vägen, Fågelsålen, till höger och följ den tills den tar slut.

NATURRESERVAT I ÖREBRO LÄN

 Stadsskogen





Välkommen till Stadsskogen




Strax norr om bebyggelsen i Nora ligger det kommunala naturreservatet Stadsskogen. Enligt Nora rådhusrätts handlingar upplät Johannes Ersson mark till Nora Skyttegille 1892 och skjutbanan användes därefter i mer än 100 år. Skjutbanan kommer nu att tillåtas få växa igen sånär som på en liten äng i norr som slås varje år. När Stadsskogen såldes år 2000, förköpte Nora kommun skogen för att använda den som närströvsområde. Här finns flera större och mindre stigar och en eldplats har anlagts. I östra kanten av skogen går sedan 1840-talet den gamla vägen till Järnboås.



Växtlighet

Mer än hundraårig barrskog dominerar och ca 1/5 är äldre än 110 år. Större delen av skogen får utvecklas fritt vilket innebär att död ved får ligga kvar. Därigenom kommer svampar som bryter ned ved att öka i artrikedom. I den yngre skogen gynnas lövträden genom aktiv skötsel. Barrskogen varierar från mager tallskog med fönsterlav och renlav på hällarna till blåbärsskog och mer näringsrik granskog längre ned i terrängen. I den näringsrika skogen finns bl. a harsyra och skogskovall. I nordväst ligger två små mossar med tranbär och fläckigt nyckelblomster, i den södra finns även sileshår och den ovanliga strandlummern.



Fågelliv

Bland skogens fåglar kan nämnas spillkråka, trädkrypare och tofsmes. Eftersom det ännu råder brist på lämpliga boträd för fåglar har fågelholkar satts upp. När tillgången på insekter ökar i de multnande träden, kommer fler fågelarter att bli synliga.

Geologi

Berggrunden utgörs av vulkaniska bergarter och hör till de allra äldsta delarna av Sveriges urberg som bildades för mer än två miljarder år sedan. Vittring och erosion har slipat ned berget. Den senaste inlandsisen, som var flera kilometer tjock, skapade morän och grus samt lämnade spår i form av isräfflor i området. Tydliga räffelokaler med isräfflor i så många olika riktningar är sällsynta i den här delen av landet. När isen smälte nådde havet ca 170 m över nuvarande havsnivå. I norr och väster i området finns svallgrus som bearbetats av havsvågorna och "Vargaflyet", den lilla mossen längst uppe i norr, förefaller vara uppdämd av en strandvall.

